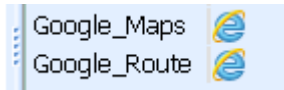


Google Routenplanung mit cobra

Jeder kennt die virtuellen Felder in cobra, mit denen man die Lage einer Adresse in Google Maps per Knopfdruck darstellen kann.

Oder auch die Route von der eigenen Adresse zur Zieladresse.



Aber oftmals benötigt man eine ganze Reihe von Adressen als Route, um z.B. seine Kundenbesuche zu planen. Aus dem täglichen Gebrauch im Internet, ist man zur Planung seiner Route meist an Google Maps gewohnt. Dort lassen sich Öffentliche Verkehrsmittel, Parkplätze oder Hotels ohne große Mühe auf gewohnte Weise mit anzeigen.

Auch solche Routen können aus cobra heraus ganz einfach erzeugt werden, selbst in Adress PLUS.


Ob es nun eine Route über Land, oder innerhalb einer großen Stadt ist, es lassen sich alle Adressen, die mit einer korrekten PLZ, Straße, Ort-Angabe belegt sind auf Knopfdruck anzeigen.

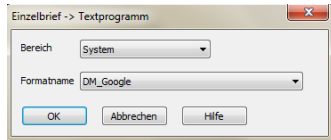
Dazu müssen nur die gewünschten Adressen recherchiert und als Datentabelle exportiert werden. Danach kann über ein spezielles Einzelbriefformat automatisch ein Prozess gestartet werden, der, ohne weitere Eingaben durch den Benutzer, Google-Maps startet und aus den zuvor exportierten Orten eine Route zusammenstellt.

Beispiel:

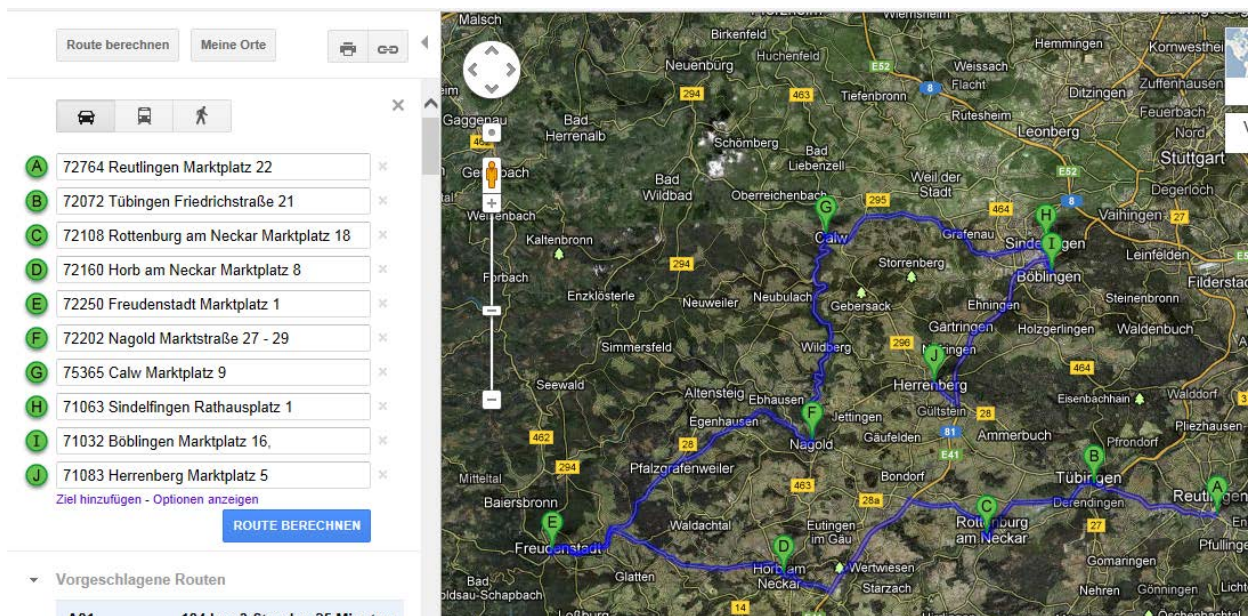
Filter nach den gewünschten Adressen

Symbol	Firma	PLZ	Ort	Straße
▼	stadtverw			
	Stadtverwaltung Reutlingen	72764	Reutlingen	Marktplatz 22
	Stadtverwaltung Tübingen	72072	Tübingen	Friedrichstraße 21
	Stadtverwaltung Rottenburg	72108	Rottenburg am Neckar	Marktplatz 18
	Stadtverwaltung Horb	72160	Horb am Neckar	Marktplatz 8
	Stadtverwaltung Freudenstadt	72250	Freudenstadt	Marktplatz 1
	Stadtverwaltung Nagold	72202	Nagold	Marktstraße 27 - 29
	Stadtverwaltung Calw	75365	Calw	Marktplatz 9
	Stadtverwaltung Sindelfingen	71063	Sindelfingen	Rathausplatz 1
	Stadtverwaltung Böblingen	71032	Böblingen	Marktplatz 16,
	Stadtverwaltung Herrenberg	71083	Herrenberg	Marktplatz 5

Export der aufgeblendeten Tabelle mit dem Exportschalter  in die Datei test.xlsx.
Menüpunkt Ausgabe –Einzelbrief (Auswahl).. aufrufen und das gewünschte Einzelbriefformat auswählen.



Das Ergebnis sieht dann ohne weitere Eingabe so aus:



Hier im Beispiel ist die Reihenfolge der Orte bereits in cobra so gewählt, dass eine sinnvolle Route zustande kommt.

In der Regel, wenn in cobra nach Firma oder Name sortiert ist, sind die angezeigten Orte in unbrauchbarer Reihenfolge.

Durch geeignetes Verschieben der markierten Punkte in Google Maps und Eintrag der Reihenfolge in ein dafür geeignetes Feld, kann die Sortierung zur späteren Wiederanzeige auch in cobra übernommen werden.

Natürlich kann anhand dieser Reihenfolge auch gleich ein Kundenbesuchstermin eingetragen werden und somit die ganze Reise terminlich geplant werden.



Z.B. könnte eine derartige Eingabemaske neben der Adresstabelle positioniert werden.

Besuchsplanung

Wer

Soll Datum

Soll Zeit

Ist Datum

Ist Zeit

Notiz

Dort wird bei Wer der Mitarbeiter eingetragen, der seine Route plant.
 Anhand der ersten Vorsortierung in Google-Maps wird der planmäßige Routenverlauf mit Soll-Datum und Soll-Zeit für die jeweiligen Kundenbesuche geplant.
 Danach wird der Termin mit den Kunden telefonisch abgeklärt und evtl. verändert.
 Anhand der Sortierung über die Ist-Zeit kann die endgültige Route jederzeit erneut angezeigt werden.

Über Uns

Die Firma Eric Beuchel e.K. wurde 1994 gegründet. Sitz des Unternehmens ist Mötzingen bei Nagold. Beratung, Projektmanagement und Softwareanpassung im Vertrieb sind unsere Stärken. Schaffen Sie Kundenorientierung und Effizienz im Büro! Sie erhalten Ihre maßgeschneiderte Software-Lösung zum Kunden-Beziehungs-Management/CRM und Dokumentenmanagement mit Service und Support: Software, die passt.

Gemeinsam mit unseren Netzwerk-Partnern können wir für kleine und mittlere Unternehmen ein breites Dienstleistungsspektrum anbieten. Zur schnellen Unterstützung und Kostenreduzierung für unsere Kunden arbeiten wir gerne per Fernwartungszugriff auf ihrem Rechner.

Wir freuen uns auf Ihre Anfrage!